



























































Klarenthal Jägerpfad / Klarenthal Birkenweg -  
 Gersweiler Markt - Betriebshof - Rathaus -  
 Brauerstraße/Fernbusbahnhof - Dudweiler -  
 Schnappach / Hühnerfeld - Altenwald Skatezentrum

Umsteigelinien





Haltestellen

|   |                                   |   |
|---|-----------------------------------|---|
|   | ○ Klarenthal Jägerpfad            |       |
|   | ○ Am Bruch                        |   |
|   | ○ Karlstr.                        |   |
|   | ○ Klarenthal Birkenweg            |   |
|   | ○ Peterstraße                     |   |
|   | ○ Fenner Straße                   |   |
|  134   | ○ Am Dachshübel                   |   |
|  134   | ○ Klarenthal Rathaus              |   |
|  104, 134  | ○ Krughütte                       |   |
|  104, 134  | ○ An den Ziegelhütten             |   |
|  134   | ○ Neu Aschbach                    |   |
|  134   | ○ Ostschachtstraße                |   |
|   | ○ Ottenhausen Siedlung            |       |
|   | ○ Ottenhausen                     |   |
|   | ○ Theresienstraße                 |   |
|  104, 134  | ○ Gersweiler Markt                |   |
|  104, 134  | ○ Heuweg                          |   |
|  104, 134  | ○ Willerbach                      |   |
|  104, 126, 30  | ○ Messegelände                    |   |
|  104, 126  | ○ Richtweg                        |   |
|  101, 104, 124, 126, 129   | ○ Betriebshof                     |    |
|  101, 104, 109, 121, 124, 126, 129  | ○ HTW / SWS                       |   |
|  101, 104, 109, 121, 124, 126, 129   | ○ Roonstraße                      |   |
|  101, 102, 104, 105, 106, 107, 108, 109, 110, 121, 122, 123, 125, 126, 128, 129  | ○ HansaHaus/<br>Ludwigskirche     |   |
|  51,<br> 101, 102, 104, 106, 107, 109, 110, 121, 122, 125, 129, 150 | ○ Rathaus                         |    |
|  101, 102, 104, 106, 107, 109, 110, 121, 122, 125, 129   | ○ Rabbiner-Rülf-Platz             |   |
|  51,<br> 101, 102, 104, 106, 107, 109, 122, 125, 150                | ○ Johanneskirche                  |   |
|  101, 102, 104, 106, 107, 109, 122, 124, 125, 150, 172, 175  | ○ Haus der Zukunft                |   |
|  101, 104, 124, 125, 150, 172, 175   | ○ Brauerstraße/<br>Fernbusbahnhof |    |
|  104, 172, 175   | ○ Hauptgüterbahnhof               |   |
|  104, 172, 175   | ○ Bauhaus                         |   |
|  104, 172, 175   | ○ Verladebahnhof                  |   |
|  104, 125  | ○ Krämersweg                      |   |
|  104, 125  | ○ Achenbachstraße                 |   |
|  104, 125  | ○ Jägersfreude Kirche             |   |
|  104   | ○ Maybachstraße                   |    |
|  104   | ○ Malditzer Wiese                 |   |
|  104   | ○ Wilhelmshöhe                    |   |
|  104   | ○ Herrensohrer Weg                |   |
|  104, 125  | ○ St. Avolder Straße              |   |
|  101, 102, 104, 125, 133, 136, 138, 163, 164, 132, 160   | ○ Dudweiler Dudoplatz             |    |
|  104, 133, 164, 132, 160   | ○ Turmschulhaus                   |    |
|  104   | ○ Sudstraße                       |   |
|  104   | ○ Hirschbach                      |   |

Wabe 111

|   |                                     |   |
|---|-------------------------------------|---|
|  104           | ○ Sulzbach Stadtwerke               |   |
|  104, 132, 160 | ○ Sulzbach Bahnhofstraße            |   |
|  104, 132      | ○ Sulzbach Rathaus                  |   |
|  104, 132      | ○ Schnappacher Weg                  |   |
|   | ○ Sulzbach Sportplatz               |   |
|   | ○ Am Lindenbaum                     |   |
|   | ○ Zum Ruhbachtal                    |   |
|  104           | ○ Altenwalder Markt                 |   |
|  104           | ○ Oststraße                         |   |
|   | ○ Friedrichsthaler Straße           |   |
|  132, 160      | ○ Sulzbach Bahnhof                  |   |
|  132, 160, 175 | ○ EKZ Sulzbach                      |   |
|  132, 175      | ○ Sulzbach Sportzentrum             |   |
|  175           | ○ Hühnerfeld Kreisel                |   |
|  175           | ○ Hühnerfeld Sternplatz             |   |
|  175           | ○ Hühnerfeld Dr.Abt                 |   |
|  175           | ○ Altenwald Torhaus                 |   |
|  175           | ○ Altenwald Wiesenstraße            |   |
|   | ○ <b>Altenwald<br/>Skatezentrum</b> |   |

Wabe 181

-  Haltestelle barrierefrei
-  Haltestelle bisher nur in einer Richtung barrierefrei
-  Haltestelle mit taktilem Streifen
-  Haltestelle bisher nur in einer Richtung mit taktilem Streifen

000: Linien der Saarbahn GmbH

999: Linien anderer Verkehrsunternehmen des saarVV

**Umsteigemöglichkeiten an Haltestellen**

Im Linienband (siehe oben) sind an den Haltestellen die Linien aufgelistet, an denen prinzipiell die Möglichkeit besteht, auf andere Linien umzusteigen.

Dies bedeutet jedoch nicht, dass bei jeder Fahrt auf dieser Linie ein direkter Anschluss an die Umsteigelinie besteht. Es wird lediglich darauf hingewiesen, dass die betreffende Linie und die Umsteigelinie hier eine/n gemeinsame Haltestelle bzw. Haltestellenbereich haben.