121 Hauptbahnhof – Hansahaus/Ludwigskirche – HTW/SWS – Bellevue – Feldmannstraße – Schloßplatz – Rathaus

Hauptbahnhof – Hansahaus/Ludwigskirche – HTW/SWS – Bellevue – Feldmannstraße – Schloßplatz – Rathaus

Umsteigelinien	Haltestellen	
51, 102, 105, 108, 122, 123, 124, 125, 128, 30, 172	**Hauptbahnhof**	
102, 105, 108, 122, 123, 125, 128, 30	Bahnhofstraße	
102, 105, 108, 110, 122, 123, 125, 128, 30	Gutenbergstraße	
101, 102, 103, 104, 105, 106, 107, 108, 109, 110, 122, 123, 125, 126, 128, 129	Hansahaus/ Ludwigskirche	
101, 103, 104, 109, 124, 126, 129	Roonstraße	
101, 103, 104, 109, 124, 126, 129	HTW / SWS	
109	Deutschherrnstraße	
109	Deutschhausweg	
109	Abtsdell	
109	Ober der Deutschmühl	
109	Parsevalstraße	
109	Lulustein	
106, 107, 109, 123	Bellevue	
	Steubenstraße	
	40er Grab	
	Hohe Wacht	
	Birkenpfad	
	Petersbergstraße	
105, 108, 126, 128	Feldmannstraße	
105, 108	Hardenbergstraße	
105, 108	Spichererbergstraße	
105, 108	Schloßplatz	
101, 102, 103, 104, 105, 106, 107, 108, 109, 110, 122, 123, 125, 126, 128, 129	Hansahaus/ Ludwigskirche	
101, 102, 103, 104, 106, 107, 109, 110, 122, 125, 129	Rabbiner-Rülf-Platz	
51, 101, 102, 103, 104, 106, 107, 109, 110, 122, 125, 129, 150	**Rathaus**	

Wabe 111

Haltestelle barrierefrei

Haltestelle bisher nur in einer Richtung barrierefrei

Haltestelle mit taktilem Streifen

Haltestelle bisher nur in einer Richtung mit taktilem Streifen

000: Linien der Saarbahn GmbH

999: Linien anderer Verkehrsunternehmen des saarVV

Umsteigemöglichkeiten an Haltestellen
Im Linienband (siehe oben) sind an den Haltestellen die Linien aufgelistet, an denen prinzipiell die Möglichkeit besteht, auf andere Linien umzusteigen.

Dies bedeutet jedoch nicht, dass bei jeder Fahrt auf dieser Linie ein direkter Anschluss an die Umsteigelinie besteht. Es wird lediglich darauf hingewiesen, dass die betreffende Linie und die Umsteigelinie hier eine/n gemeinsame Haltestelle bzw. Haltestellenbereich haben.



Foto: LHS

Deutschherrnkapelle **1**



Foto: Jaberg

Schloßplatz **2**



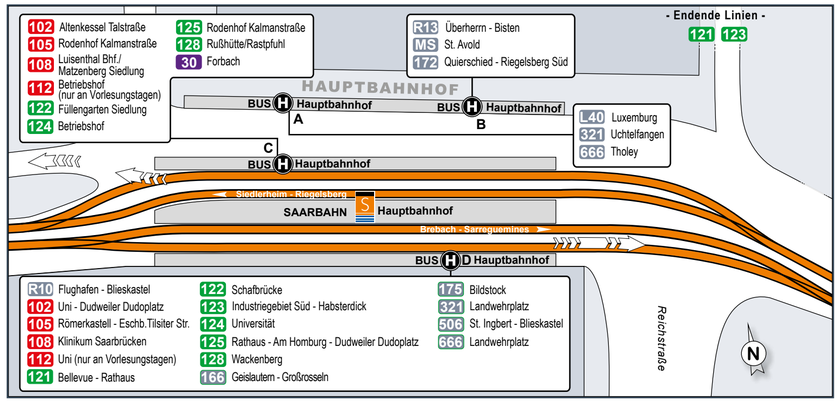
Foto: LHS

Landtag **3**

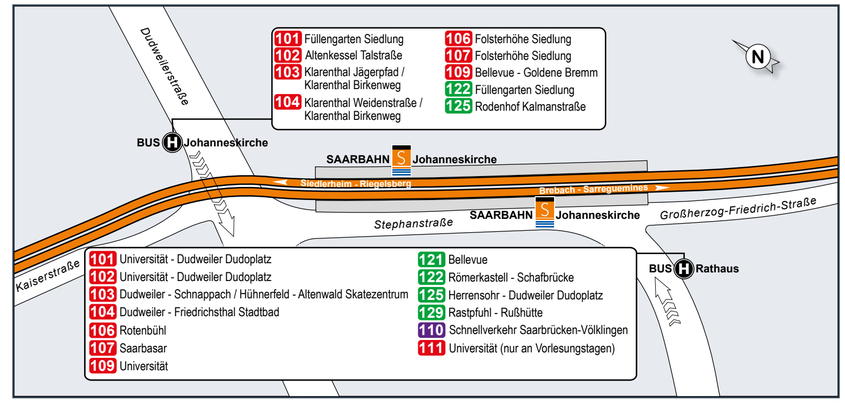
mobisaar

Lotsenservice
Buchen Sie jetzt den kostenlosen Lotsenservice unter:
Tel.: 06898 500 4000
E-Mail: mobisaar@saarvv.de
www.mobisaar.de
Servicezeiten:
Mo. – Fr. 08.00 – 18.00 Uhr

Haltestellenübersichtsplan **Hauptbahnhof**



Haltestellenübersichtsplan **Johanneskirche**



Legende

Endstelle 121 / 121 Haltestelle — Bus mit Liniennummer, Halte- und Endstelle

Haltestelle nur in Pfeilrichtung

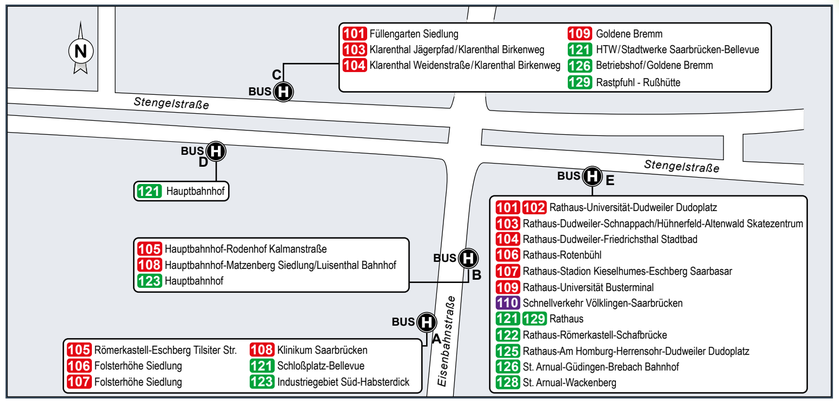
Saarbahn Service Center (SSC)

Verkaufsstelle

Kartografie und Gestaltung: © Baumgardt Consultants GbR www.baumgardt-online.de
Kartendaten: © OpenStreetMap



Haltestellenübersichtsplan **Hansahaus/Ludwigskirche**



im Unternehmensverbund mit
Stadtwerke Saarbrücken
SAARBRÜCKEN
Ein Unternehmen der Landeshauptstadt SAARBRÜCKEN

Änderungen vorbehalten. Für Druckfehler und irrtümer keine Haftung.

saarVV Call-Center
Fahrplan- und Tarifauskunft
Tel.: 06898 500 4000
Fax: 06898 500 4100
E-Mail: service@saarva.de
www.saarVV.de

Öffnungszeiten:
Mo – Sa 06.00 - 19.00 Uhr
So und Feiertage 08.00 – 18.00 Uhr

Saarländische Nahverkehrs-Service GmbH

saarVV
Hier steig' ich ein!

Saarbahn Service Center
Nassauer Str. 2-4
66111 Saarbrücken
Tel.: 0681 5003-354
Fax: 0681 5003-346
E-Mail: abo@saarbahn.de
Öffnungszeiten:
Mo – Do 08.00 – 16.00 Uhr
Fr 08.00 – 15.00 Uhr

Abo-Service
Nassauer Str. 2-4
66111 Saarbrücken
Öffnungszeiten:
Mo – Fr 09.30 – 15.00 Uhr

Saarbahn

Internet
www.saarbahn.de
www.facebook.com/saarbahn
www.twitter.com/mysaarbahn
www.instagram.com/mysaarbahn

Herausgeber:
Saarbahn GmbH
Marketing
Hohenzollernstr. 104-106
66117 Saarbrücken
E-Mail: info@saarbahn.de

Saarbahn

FAHRPLAN

121

Hauptbahnhof – Rathaus

gültig ab 31. August 2020

121 Hauptbahnhof – Hansahaus/Ludwigskirche – HTW/SWS – Bellevue – Feldmannstraße – Schloßplatz – Rathaus

In den Fahrplantabellen sind aus Platzgründen nicht immer alle Haltestellen aufgeführt. Das Linienband zeigt alle Haltestellen.

Montag – Freitag

				S		S	A		A			A						
Hauptbahnhof D	**450**	**520**	**604**	**634**	**704**	**731**	**734**	**755**		**804**	**834**		**904**	**934**	**1004**	**1034**		**1104**	**1134**	**1204**
Bahnhofstraße	451	521	606	636	706	733	736	757		806	836		906	936	1006	1036		1106	1136	1206
Gutenbergstraße A	453	523	608	638	708	735	738	759		808	838		908	938	1008	1038		1108	1138	1208
Hansahaus/Ludwigskirche C	454	524	610	640	710	737	740	801		810	840		910	940	1010	1040		1110	1140	1210
Roonstraße A	455	525	612	642	712	739	742	803		812	842		912	942	1012	1042		1112	1142	1212
HTW / SWS	456	526	613	643	713	740	743	804		813	843		913	943	1013	1043		1113	1143	1213
Deutschherrnstraße	458	528	615	645	715		745			815	845		915	945	1015	1045		1115	1145	1215
Deutschhausweg	459	529	616	646	716		746			816	846		916	946	1016	1046		1116	1146	1216
Abtsdell	500	530	617	647	717		747			817	847		917	947	1017	1047		1117	1147	1217
Ober der Deutschmühl	501	531	618	648	718		748			818	848		918	948	1018	1048		1118	1148	1218
Parsevalstraße	503	533	620	650	720		750			820	850		920	950	1020	1050		1120	1150	1220
Lulustein	504	534	621	651	721		751			821	851		921	951	1021	1051		1121	1151	1221
Bellevue D	506	536	623	653	723		753			823	853		923	953	1023	1053		1123	1153	1223
Steubenstraße	507	537	624	654	724		754			824	854		924	954	1024	1054		1124	1154	1224
Wohnstift Reppersberg	|	|	|	|	|	|	|		821	|	|	921	|	|	|	|	1121	|	|
40er Grab	508	538	625	655	725		755			822	825	855	922	925	955	1025	1055	1122	1125	1155	1225
Hohe Wacht	509	539	626	656	726		756				826	856		926	956	1026	1056		1126	1156	1226
Birkenpfad	511	541	628	658	728		758				828	858		928	958	1028	1058		1128	1158	1228
Petersbergstraße	513	543	630	700	730		800				830	900		930	1000	1030	1100		1130	1200	1230
Feldmannstraße D	514	544	631	701	731		801				831	901		931	1001	1031	1101		1131	1201	1231
Hardenbergstraße	515	545	632	702	732		802				832	902		932	1002	1032	1102		1132	1202	1232
Spichererbergstraße	516	546	633	703	733		803				833	903		933	1003	1033	1103		1133	1203	1233
Schloßplatz	517	547	634	704	734		804				834	904		934	1004	1034	1104		1134	1204	1234
Hansahaus/Ludwigskirche E	519	549	636	706	736		806				836	906		936	1006	1036	1106		1136	1206	1236
Rathaus	**521**	**551**	**639**	**709**	**739**		**809**				**839**	**909**		**939**	**1009**	**1039**	**1109**		**1139**	**1209**	**1239**

Erläuterungen: S = nur an Schultagen A = Anrufsammeltaxi

Montag – Freitag

				A			A		A			A						
Hauptbahnhof D	**1234**	**1304**	**1334**		**1404**	**1434**	**1504**	**1534**		**1604**	**1634**		**1704**	**1734**		**1804**	**1834**	**1904**	**1934**
Bahnhofstraße	1236	1306	1336		1406	1436	1506	1536		1606	1636		1706	1736		1806	1836	1906	1936
Gutenbergstraße A	1238	1308	1338		1408	1438	1508	1538		1608	1638		1708	1738		1808	1838	1908	1938
Hansahaus/Ludwigskirche C	1240	1310	1340		1410	1440	1510	1540		1610	1640		1710	1740		1810	1840	1910	1940
Roonstraße A	1242	1312	1342		1412	1442	1512	1542		1612	1642		1712	1742		1812	1842	1912	1942
HTW / SWS	1243	1313	1343		1413	1443	1513	1543		1613	1643		1713	1743		1813	1843	1913	1943
Deutschherrnstraße	1245	1315	1345		1415	1445	1515	1545		1615	1645		1715	1745		1815	1845	1915	1945
Deutschhausweg	1246	1316	1346		1416	1446	1516	1546		1616	1646		1716	1746		1816	1846	1916	1946
Abtsdell	1247	1317	1347		1417	1447	1517	1547		1617	1647		1717	1747		1817	1847	1917	1947
Ober der Deutschmühl	1248	1318	1348		1418	1448	1518	1548		1618	1648		1718	1748		1818	1848	1918	1948
Parsevalstraße	1250	1320	1350		1420	1450	1520	1550		1620	1650		1720	1750		1820	1850	1920	1950
Lulustein	1251	1321	1351		1421	1451	1521	1551		1621	1651		1721	1751		1821	1851	1921	1951
Bellevue D	1253	1323	1353		1423	1453	1523	1553		1623	1653		1723	1753		1823	1853	1923	1953
Steubenstraße	1254	1324	1354		1424	1454	1524	1554		1624	1654		1724	1754		1824	1854	1924	1954
Wohnstift Reppersberg	|	|	|	1421	|	|	|	|	1621	|	|	1721	|	|	1821	|	|	|
40er Grab	1255	1325	1355	1422	1425	1455	1525	1555	1622	1625	1655	1722	1725	1755	1822	1825	1855	1925	1955
Hohe Wacht	1256	1326	1356		1426	1456	1526	1556		1626	1656		1726	1756		1826	1856	1926	1956
Birkenpfad	1258	1328	1358		1428	1458	1528	1558		1628	1658		1728	1758		1828	1858	1928	1958
Petersbergstraße	1300	1330	1400		1430	1500	1530	1600		1630	1700		1730	1800		1830	1900	1930	2000
Feldmannstraße D	1301	1331	1401		1431	1501	1531	1601		1631	1701		1731	1801		1831	1901	1931	2001
Hardenbergstraße	1302	1332	1402		1432	1502	1532	1602		1632	1702		1732	1802		1832	1902	1932	2002
Spichererbergstraße	1303	1333	1403		1433	1503	1533	1603		1633	1703		1733	1803		1833	1903	1933	2003
Schloßplatz	1304	1334	1404		1434	1504	1534	1604		1634	1704		1734	1804		1834	1904	1934	2004
Hansahaus/Ludwigskirche E	1306	1336	1406		1436	1506	1536	1606		1636	1706		1736	1806		1836	1906	1936	2006
Rathaus	**1309**	**1339**	**1409**		**1439**	**1509**	**1539**	**1609**		**1639**	**1709**		**1739**	**1809**		**1839**	**1909**	**1939**	**2009**

Erläuterungen: A = Anrufsammeltaxi

Montag – Freitag

	A				5
Hauptbahnhof D	**2017**	**2122**	**2222**	**2322**	**022**
Bahnhofstraße	2018	2123	2223	2323	023
Gutenbergstraße A	2020	2125	2225	2325	025
Hansahaus/Ludwigskirche C	2021	2126	2226	2326	026
Roonstraße A	2022	2127	2227	2327	027
HTW / SWS	2023	2128	2228	2328	028
Deutschherrnstraße	2025	2130	2230	2330	030
Deutschhausweg	2026	2131	2231	2331	031
Abtsdell	2027	2132	2232	2332	032
Ober der Deutschmühl	2028	2133	2233	2333	033
Parsevalstraße	2030	2135	2235	2335	035
Lulustein	2031	2136	2236	2336	036
Bellevue D	2033	2138	2238	2338	038
Steubenstraße	2034	2139	2239	2339	039
Wohnstift Reppersberg	2031	|	|	|	|	|
40er Grab	2032	2035	2140	2240	040
Hohe Wacht		2036	2141	2241	2341	041
Birkenpfad		2038	2143	2243	2343	043
Petersbergstraße		2040	2145	2245	2345	045
Feldmannstraße D		2041	2146	2246	2346	046
Hardenbergstraße		2042	2147	2247	2347	047
Spichererbergstraße		2043	2148	2248	2348	048
Schloßplatz		2044	2149	2249	2349	049
Hansahaus/Ludwigskirche E		2046	2151	2251	2351	051
Rathaus	**2048**	**2153**	**2253**	**2353**	**053**

Erläuterungen: 5 = Freitag / Vendredi A = Anrufsammeltaxi

Samstag

				A		A		A			A			A			
Hauptbahnhof D	**450**	**556**	**656**	**734**		**804**	**834**		**904**	**934**	**1004**	**1034**		**1104**	**1134**		**1304**	**1334**		**1404**
Bahnhofstraße	451	557	657	736		806	836		906	936	1006	1036		1106	1136		1306	1336		1406
Gutenbergstraße A	453	559	659	738		808	838		908	938	1008	1038		1108	1138		1308	1338		1408
Hansahaus/Ludwigskirche C	454	600	700	740		810	840		910	940	1010	1040		1110	1140		1310	1340		1410
Roonstraße A	455	601	701	742		812	842		912	942	1012	1042		1112	1142		1312	1342		1412
HTW / SWS	456	602	702	743		813	843		913	943	1013	1043		1113	1143		1313	1343		1413
Deutschherrnstraße	458	604	704	745		815	845		915	945	1015	1045		1115	1145		1315	1345		1415
Deutschhausweg	459	605	705	746		816	846		916	946	1016	1046		1116	1146		1316	1346		1416
Abtsdell	500	606	706	747		817	847		917	947	1017	1047		1117	1147		1317	1347		1417
Ober der Deutschmühl	501	607	707	748		818	848		918	948	1018	1048		1118	1148	alle	1318	1348		1418
Parsevalstraße	503	609	709	750		820	850		920	950	1020	1050		1120	1150	30	1320	1350		1420
Lulustein	504	610	710	751		821	851		921	951	1021	1051		1121	1151	Min	1321	1351		1421
Bellevue D	506	612	712	753		823	853		923	953	1023	1053		1123	1153		1323	1353		1423
Steubenstraße	507	613	713	754		824	854		924	954	1024	1054		1124	1154		1324	1354		1424
Wohnstift Reppersberg	|	|	|	|	821	|	|	921	|	|	|	1121	|	|		|	|	1421	
40er Grab	508	614	714	755	822	825	855	922	925	955	1025	1055	1122	1125	1155		1325	1355	1422	1425
Hohe Wacht	509	615	715	756		826	856		926	956	1026	1056		1126	1156		1326	1356		1426
Birkenpfad	511	617	717	758		828	858		928	958	1028	1058		1128	1158		1328	1358		1428
Petersbergstraße	513	619	719	800		830	900		930	1000	1030	1100		1130	1200		1330	1400		1430
Feldmannstraße D	514	620	720	801		831	901		931	1001	1031	1101		1131	1201		1331	1401		1431
Hardenbergstraße	515	621	721	802		832	902		932	1002	1032	1102		1132	1202		1332	1402		1432
Spichererbergstraße	516	622	722	803		833	903		933	1003	1033	1103		1133	1203		1333	1403		1433
Schloßplatz	517	623	723	804		834	904		934	1004	1034	1104		1134	1204		1334	1404		1434
Hansahaus/Ludwigskirche E	519	625	725	806		836	906		936	1006	1036	1106		1136	1206		1336	1406		1436
Rathaus	**521**	**627**	**727**	**809**		**839**	**909**		**939**	**1009**	**1039**	**1109**		**1139**	**1209**		**1339**	**1409**		**1439**

Erläuterungen: A = Anrufsammeltaxi

Samstag

		A			A			A			A			A			A		
Hauptbahnhof D	**1434**	**1504**	**1534**		**1604**	**1634**		**1704**	**1734**		**1804**	**1834**	**1904**	**1934**		**2017**	**2122**	**2222**	**2322**	**022**
Bahnhofstraße	1436	1506	1536		1606	1636		1706	1736		1806	1836	1906	1936		2018	2123	2223	2323	023
Gutenbergstraße A	1438	1508	1538		1608	1638		1708	1738		1808	1838	1908	1938		2020	2125	2225	2325	025
Hansahaus/Ludwigskirche C	1440	1510	1540		1610	1640		1710	1740		1810	1840	1910	1940		2021	2126	2226	2326	026
Roonstraße A	1442	1512	1542		1612	1642		1712	1742		1812	1842	1912	1942		2022	2127	2227	2327	027
HTW / SWS	1443	1513	1543		1613	1643		1713	1743		1813	1843	1913	1943		2023	2128	2228	2328	028
Deutschherrnstraße	1445	1515	1545		1615	1645		1715	1745		1815	1845	1915	1945		2025	2130	2230	2330	030
Deutschhausweg	1446	1516	1546		1616	1646		1716	1746		1816	1846	1916	1946		2026	2131	2231	2331	031
Abtsdell	1447	1517	1547		1617	1647		1717	1747		1817	1847	1917	1947		2027	2132	2232	2332	032
Ober der Deutschmühl	1448	1518	1548		1618	1648		1718	1748		1818	1848	1918	1948		2028	2133	2233	2333	033
Parsevalstraße	1450	1520	1550		1620	1650		1720	1750		1820	1850	1920	1950		2030	2135	2235	2335	035
Lulustein	1451	1521	1551		1621	1651		1721	1751		1821	1851	1921	1951		2031	2136	2236	2336	036
Bellevue D	1453	1523	1553		1623	1653		1723	1753		1823	1853	1923	1953		2033	2138	2238	2338	038
Steubenstraße	1454	1524	1554		1624	1654		1724	1754		1824	1854	1924	1954		2034	2139	2239	2339	039
Wohnstift Reppersberg	|	|	|	1621	|	|	1721	|	|	1821	|	|	|	2031	|	|	|	|	
40er Grab	1455	1525	1555	1622	1625	1655	1722	1725	1755	1822	1825	1855	1925	1955	2032	2035	2140	2240	2340	040
Hohe Wacht	1456	1526	1556		1626	1656		1726	1756		1826	1856	1926	1956		2036	2141	2241	2341	041
Birkenpfad	1458	1528	1558		1628	1658		1728	1758		1828	1858	1928	1958		2038	2143	2243	2343	043
Petersbergstraße	1500	1530	1600		1630	1700		1730	1800		1830	1900	1930	2000		2040	2145	2245	2345	045
Feldmannstraße D	1501	1531	1601		1631	1701		1731	1801		1831	1901	1931	2001		2041	2146	2246	2346	046
Hardenbergstraße	1502	1532	1602		1632	1702		1732	1802		1832	1902	1932	2002		2042	2147	2247	2347	047
Spichererbergstraße	1503	1533	1603		1633	1703		1733	1803		1833	1903	1933	2003		2043	2148	2248	2348	048
Schloßplatz	1504	1534	1604		1634	1704		1734	1804		1834	1904	1934	2004		2044	2149	2249	2349	049
Hansahaus/Ludwigskirche E	1506	1536	1606		1636	1706		1736	1806		1836	1906	1936	2006		2046	2151	2251	2351	051
Rathaus	**1509**	**1539**	**1609**		**1639**	**1709**		**1739**	**1809**		**1839**	**1909**	**1939**	**2009**		**2048**	**2153**	**2253**	**2353**	**053**

Erläuterungen: A = Anrufsammeltaxi

Sonn- und Feiertag

	A			A		A		A		A			A				
Hauptbahnhof D	**904**	**1004**		**1104**	**1204**	**1304**		**1404**	**1504**		**1604**		**1704**		**1804**	**1904**		**2017**	**2122**	**2222**	**2322**
Bahnhofstraße	905	1005		1105	1205	1305		1405	1505		1605		1705		1805	1905		2018	2123	2223	2323
Gutenbergstraße A	907	1007		1107	1207	1307		1407	1507		1607		1707		1807	1907		2020	2125	2225	2325
Hansahaus/Ludwigskirche C	908	1008		1108	1208	1308		1408	1508		1608		1708		1808	1908		2021	2126	2226	2326
Roonstraße A	909	1009		1109	1209	1309		1409	1509		1609		1709		1809	1909		2022	2127	2227	2327
HTW / SWS	910	1010		1110	1210	1310		1410	1510		1610		1710		1810	1910		2023	2128	2228	2328
Deutschherrnstraße	912	1012		1112	1212	1312		1412	1512		1612		1712		1812	1912		2025	2130	2230	2330
Deutschhausweg	913	1013		1113	1213	1313		1413	1513		1613		1713		1813	1913		2026	2131	2231	2331
Abtsdell	914	1014		1114	1214	1314		1414	1514		1614		1714		1814	1914		2027	2132	2232	2332
Ober der Deutschmühl	915	1015		1115	1215	1315		1415	1515		1615		1715		1815	1915		2028	2133	2233	2333
Parsevalstraße	917	1017		1117	1217	1317		1417	1517		1617		1717		1817	1917		2030	2135	2235	2335
Lulustein	918	1018		1118	1218	1318		1418	1518		1618		1718		1818	1918		2031	2136	2236	2336
Bellevue D	920	1020		1120	1220	1320		1420	1520		1620		1720		1820	1920		2033	2138	2238	2338
Steubenstraße	921	1021		1121	1221	1321		1421	1521		1621		1721		1821	1921		2034	2139	2239	2339
Wohnstift Reppersberg	|	|	1118	|	|	|	1418	|	|	1618	|	1718	|	1818	|	|	2031	|	|	|
40er Grab	922	1022	1119	1122	1222	1322	1419	1422	1522	1619	1622	1719	1722	1819	1822	1922	2032	2035	2140	2240	2340
Hohe Wacht	923	1023		1123	1223	1323		1423	1523		1623		1723		1823	1923		2036	2141	2241	2341
Birkenpfad	925	1025		1125	1225	1325		1425	1525		1625		1725		1825	1925		2038	2143	2243	2343
Petersbergstraße	927	1027		1127	1227	1327		1427	1527		1627		1727		1827	1927		2040	2145	2245	2345
Feldmannstraße D	928	1028		1128	1228	1328		1428	1528		1628		1728		1828	1928		2041	2146	2246	2346
Hardenbergstraße	929	1029		1129	1229	1329		1429	1529		1629		1729		1829	1929		2042	2147	2247	2347
Spichererbergstraße	930	1030		1130	1230	1330		1430	1530		1630		1730		1830	1930		2043	2148	2248	2348
Schloßplatz	931	1031		1131	1231	1331		1431	1531		1631		1731		1831	1931		2044	2149	2249	2349
Hansahaus/Ludwigskirche E	933	1033		1133	1233	1333		1433	1533		1633		1733		1833	1933		2046	2151	2251	2351
Rathaus	**935**	**1035**		**1135**	**1235**	**1335**		**1435**	**1535**		**1635**		**1735**		**1835**	**1935**		**2048**	**2153**	**2253**	**2353**

Erläuterungen: A = Anrufsammeltaxi

121 Rathaus – Schloßplatz – Feldmannstraße – Bellevue – HTW/SWS – Hansahaus/Ludwigskirche – Hauptbahnhof

In den Fahrplantabellen sind aus Platzgründen nicht immer alle Haltestellen aufgeführt. Das Linienband zeigt alle Haltestellen.

Montag – Freitag

				A			A			A			A			A		
Rathaus	**515**	**545**	**615**		**645**	**715**	**745**	**815**		**845**	**915**	**945**	**1015**		**1045**	**1115**		**1145**	**1215**	**1245**	**1315**
Rabbiner-Rülf-Platz	518	548	618		648	718	748	818		848	918	948	1018		1048	1118		1148	1218	1248	1318
Hansahaus/Ludwigskirche A	520	550	620		650	720	750	820		850	920	950	1020		1050	1120		1150	1220	1250	1320
Schloßplatz	522	552	622		652	722	752	822		852	922	952	1022		1052	1122		1152	1222	1252	1322
Spichererbergstraße	523	553	623		653	723	753	823		853	923	953	1023		1053	1123		1153	1223	1253	1323
Hardenbergstraße	524	554	624		654	724	754	824		854	924	954	1024		1054	1124		1154	1224	1254	1324
Feldmannstraße A	526	556	626		656	726	756	826		856	926	956	1026		1056	1126		1156	1226	1256	1326
Petersbergstraße	527	557	627		657	727	757	827		857	927	957	1027		1057	1127		1157	1227	1257	1327
Birkenpfad	529	559	629		659	729	759	829		859	929	959	1029		1059	1129		1159	1229	1259	1329
Hohe Wacht	531	601	631		701	731	801	831		901	931	1001	1031		1101	1131		1201	1231	1301	1331
40er Grab	532	602	632	634	702	732	802	832	834	902	932	1002	1032	1034	1102	1132	1134	1202	1232	1302	1332
Steubenstraße	533	603	633	|	703	733	803	833	|	903	933	1003	1033	|	1103	1133	|	1203	1233	1303	1333
Bellevue C	534	604	634	|	704	734	804	834	|	904	934	1004	1034	|	1104	1134	|	1204	1234	1304	1334
Lulustein	535	605	635	|	705	735	805	835	|	905	935	1005	1035	|	1105	1135	|	1205	1235	1305	1335
Parsevalstraße	537	607	637	|	707	737	807	837	|	907	937	1007	1037	|	1107	1137	|	1207	1237	1307	1337
Ober der Deutschmühl	538	608	638	|	708	738	808	838	|	908	938	1008	1038	|	1108	1138	|	1208	1238	1308	1338
Abtsdell	539	609	639	|	709	739	809	839	|	909	939	1009	1039	|	1109	1139	|	1209	1239	1309	1339
Deutschhausweg	540	610	640	|	710	740	810	840	|	910	940	1010	1040	|	1110	1140	|	1210	1240	1310	1340
Deutschherrnstraße	541	611	641	|	711	741	811	841	|	911	941	1011	1041	|	1111	1141	|	1211	1241	1311	1341
HTW / SWS	542	613	643	|	713	743	813	843	|	913	943	1013	1043	|	1113	1143	|	1213	1243	1313	1343
Roonstraße B	543	614	644	|	714	744	814	844	|	914	944	1014	1044	|	1114	1144	|	1214	1244	1314	1344
Hansahaus/Ludwigskirche D	544	616	646	|	716	746	816	846	|	916	946	1016	1046	|	1116	1146	|	1216	1246	1316	1346
Gutenbergstraße B	546	618	648	|	718	748	818	848	|	918	948	1018	1048	|	1118	1148	|	1218	1248	1318	1348
Bahnhofstraße	547	620	650	|	720	750	820	850	|	920	950	1020	1050	|	1120	1150	|	1220	1250	1320	1350
Hauptbahnhof C	**549**	**622**	**652**	|	**722**	**752**	**822**	**852**	|	**922**	**952**	**1022**	**1052**	|	**1122**	**1152**	|	**1222**	**1252**	**1322**	**1352**
Wohnstift Reppersberg				635					835					1035			1135				

Erläuterungen: A = Anrufsammeltaxi

Montag – Freitag

				A			A			A			A			A		
Rathaus	**1345**	**1415**		**1445**		**1615**		**1645**	**1715**		**1745**	**1815**		**1845**	**1915**	**1945**	**2015**	**2045**	**2145**	**2245**	**2345**
Rabbiner-Rülf-Platz	1348	1418		1448		1618		1648	1718		1748	1818		1848	1918	1948	2018	2048	2148	2248	2348
Hansahaus/Ludwigskirche A	1350	1420		1450		1620		1650	1720		1750	1820		1850	1920	1950	2020	2050	2150	2250	2350
Schloßplatz	1352	1422		1452		1622		1652	1722		1752	1822		1852	1922	1952	2022	2052	2152	2252	2352
Spichererbergstraße	1353	1423		1453		1623		1653	1723		1753	1823		1853	1923	1953	2023