
































































Klarenthal Jägerpfad / Klarenthal Birkenweg - Gersweiler Markt - Betriebshof - Rathaus - Brauerstraße/Fernbusbahnhof - Dudweiler - Schnappach / Hühnerfeld - Altenwald Skatezentrum

Umsteigelinien	Haltestellen	
	○ Klarenthal Jägerpfad	 
	○ Am Bruch	
	○ Karlstr.	
	○ Klarenthal Birkenweg	
	○ Peterstraße	
	○ Fenner Straße	
 134	○ Am Dachshübel	
 134	○ Klarenthal Rathaus	
 104, 134	○ Krughütte	
 104, 134	○ An den Ziegelhütten	
 134	○ Neu Aschbach	
 134	○ Ostschachtstraße	
	○ Ottenhausen Siedlung	 
	○ Ottenhausen	
	○ Theresienstraße	
 104, 134	○ Gersweiler Markt	
 104, 134	○ Heuweg	
 104, 134	○ Willerbach	
 104, 126, 30	○ Messegelände	
 104, 126	○ Richtweg	
 101, 104, 124, 126, 129	○ Betriebshof	
 101, 104, 109, 121, 124, 126, 129	○ HTW / SWS	
 101, 104, 109, 121, 124, 126, 129	○ Roonstraße	
 101, 102, 104, 105, 106, 107, 108, 109, 110, 121, 122, 123, 125, 126, 128, 129	○ HansaHaus/ Ludwigskirche	 
 51,  101, 102, 104, 106, 107, 109, 110, 121, 122, 125, 129, 150	○ Rathaus	
 101, 102, 104, 106, 107, 109, 110, 121, 122, 125, 129	○ Rabbiner-Rülf-Platz	 
 51,  101, 102, 104, 106, 107, 109, 122, 125, 150	○ Johanneskirche	 
 101, 102, 104, 106, 107, 109, 122, 124, 125, 150, 172, 175	○ Haus der Zukunft	
 101, 104, 124, 125, 150, 172, 175	○ Brauerstraße/ Fernbusbahnhof	
 104, 172, 175	○ Hauptgüterbahnhof	
 104, 172, 175	○ Bauhaus	 
 104, 172, 175	○ Verladebahnhof	
 104, 125	○ Krämersweg	
 104, 125	○ Achenbachstraße	 
 104, 125	○ Jägersfreude Kirche	
 104	○ Maybachstraße	
 104	○ Malditzer Wiese	
 104	○ Wilhelmshöhe	
 104	○ Herrensohrer Weg	
 104, 125	○ St. Avolder Straße	
 101, 102, 104, 125, 133, 136, 138, 163, 164, 132, 160	○ Dudweiler Dudoplatz	 
 104, 133, 164, 132, 160	○ Turmschulhaus	
 104	○ Sudstraße	
 104	○ Hirschbach	

Wabe 111

 104	○ Sulzbach Stadtwerke	
 104, 132, 160	○ Sulzbach Bahnhofstraße	 
 104, 132	○ Sulzbach Rathaus	 
 104, 132	○ Schnappacher Weg	 
	○ Sulzbach Sportplatz	
	○ Am Lindenbaum	
	○ Zum Ruhbachtal	
 104	○ Altenwalder Markt	
 104	○ Oststraße	
	○ Friedrichthaler Straße	
 132, 160	○ Sulzbach Bahnhof	
 132, 160, 175	○ EKZ Sulzbach	 
 132, 175	○ Sulzbach Sportzentrum	
 175	○ Hühnerfeld Kreisel	
 175	○ Hühnerfeld Sternplatz	
 175	○ Hühnerfeld Dr.Abt	
 175	○ Altenwald Torhaus	
 175	○ Altenwald Wiesenstraße	
	○ <b>Altenwald Skatezentrum</b>	

Wabe 181

-  Haltestelle barrierefrei
-  Haltestelle bisher nur in einer Richtung barrierefrei
-  Haltestelle mit taktilem Streifen
-  Haltestelle bisher nur in einer Richtung mit taktilem Streifen

000: Linien der Saarbahn GmbH  
 999: Linien anderer Verkehrsunternehmen des saarVV

**Umsteigemöglichkeiten an Haltestellen**

Im Linienband (siehe oben) sind an den Haltestellen die Linien aufgelistet, an denen prinzipiell die Möglichkeit besteht, auf andere Linien umzusteigen.

Dies bedeutet jedoch nicht, dass bei jeder Fahrt auf dieser Linie ein direkter Anschluss an die Umsteigelinie besteht. Es wird lediglich darauf hingewiesen, dass die betreffende Linie und die Umsteigelinie hier eine/n gemeinsame Haltestelle bzw. Haltestellenbereich haben.