
































































Folsterhöhe Siedlung - Bellevue - Hansahaus/
Ludwigskirche - Rathaus - Heimgarten - Ilsestraße -
Stadion Kieselhumes - Eschberg - Am Zoo - Saarbasar

Umsteigelinien	Haltestellen
	○ Folsterhöhe Siedlung
	○ Hirtenwies  
	○ Südring 
 109, 123	▽ Südring
 109, 123	○ DFG Süd  
 109, 123	○ Tiroler Viertel  
 109, 121, 123	○ Bellevue
 123	○ Schutzbergstraße
 123	○ Am Versorgungshaus
 123	○ Keplerstraße
 101, 102, 103, 104, 105, 108, 109, 110, 121, 122, 123, 125, 126, 128, 129	○ Hansahaus/ Ludwigskirche  
 S1,  101, 102, 103, 104, 109, 110, 121, 122, 125, 129, 150	▽ Rathaus 
 101, 102, 103, 104, 109, 110, 121, 122, 125, 129	△ Rabbiner-Rülf-Platz  
 S1,  101, 102, 103, 104, 109, 110, 121, 122, 125, 150	△ Johanneskirche  
 101, 102, 103, 104, 109, 122, 125, 150, 172, 175	○ Haus der Zukunft
 102, 109, 122, 150	○ Deutsche Rentenvers. Saarland
 102, 109, 122, 150	○ Preußenstraße
 102, 109, 150	○ Heimgarten
 102, 109, 150	○ Ernst-Wagner-Weg
 102, 109, 136	○ Ilsestraße
	△ Rotenbühl  
	○ Rotenbühl Ende
	▽ Rotenbühl  
	○ Ilsestraße  
 136	○ Ilsestraße
 136	○ Schwarzenbergstraße
 136	○ Zweibrücker Straße
 136, 139	○ Stadion Kieselhumes
 139	○ Heidenkopferdell
 139	○ Kobenhütte
 139	▽ Pater-Delp-Straße
 105, 139	○ Westpreußenring
 105, 139	○ Carl-Duisberg-Haus
 105, 139	○ Telekom  
 105, 139	○ Mecklenburgring
 105, 139	○ Eschberg Tilsiter Straße
 105, 139	○ Danziger Straße  
 105, 139	○ Schlesienring
 105	○ Schlesienring
 105	○ Breslauer Straße
105	○ Goerdelerstraße
105	○ Am Zoo
	○ Saarbasar

Wabe 111

-  Haltestelle barrierefrei
-  Haltestelle bisher nur in einer Richtung barrierefrei
-  Haltestelle mit taktilem Streifen
-  Haltestelle bisher nur in einer Richtung mit taktilem Streifen
- 000: Linien der Saarbahn GmbH
- 999: Linien anderer Verkehrsunternehmen des saarVV

Umsteigemöglichkeiten an Haltestellen
Im Linienband (siehe oben) sind an den Haltestellen die Linien aufgelistet, an denen prinzipiell die Möglichkeit besteht, auf andere Linien umzusteigen.

Dies bedeutet jedoch nicht, dass bei jeder Fahrt auf dieser Linie ein direkter Anschluss an die Umsteigelinie besteht. Es wird lediglich darauf hingewiesen, dass die betreffende Linie und die Umsteigelinie hier eine/n gemeinsame Haltestelle bzw. Haltestellenbereich haben.