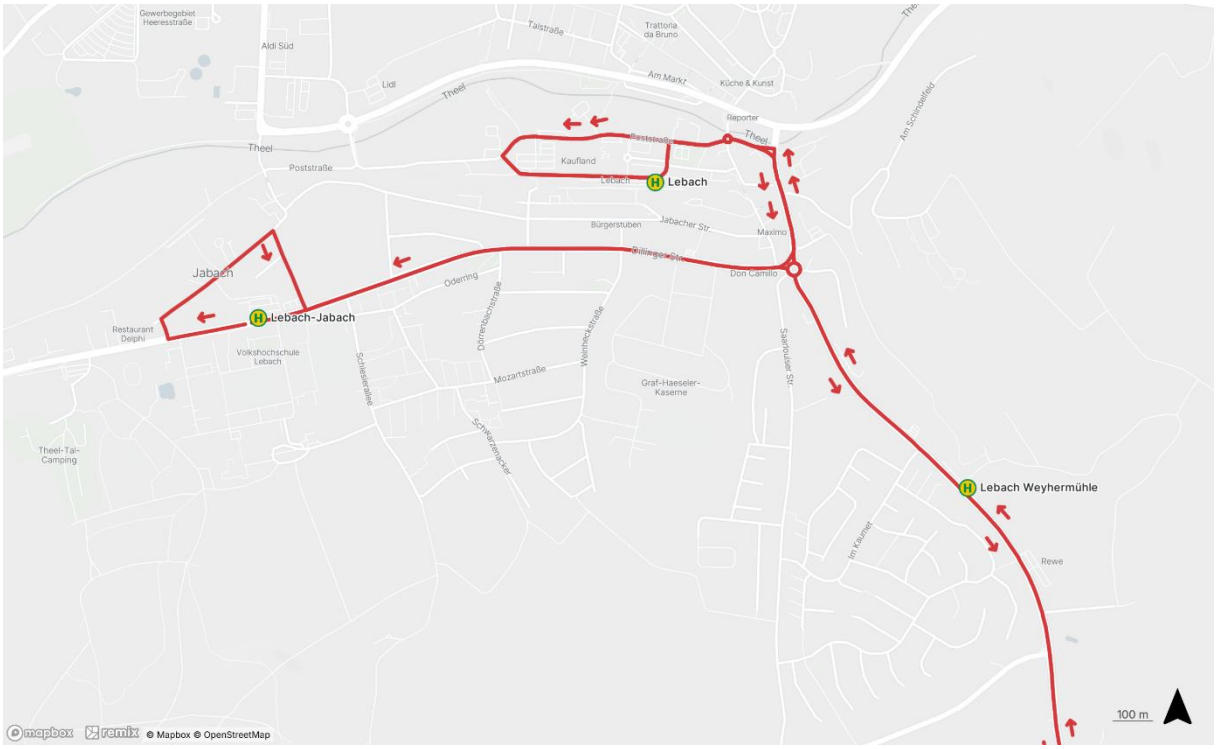
Gewerbegebiet Heeresstraße
Aldi Süd
Talstraße
Trattoria da Bruno
Lidl
Theel
Am Markt
Küche & Kunst
Reporter
Am Schindelfeld
Poststraße
Kaufland
Lebach
Bürgerstuben
Jabacher Str.
Maximo
Jabach
Oderring
Don Camillo
Lebach-Jabach
Restaurant Delphi
Volkshochschule Lebach
Dörrenbachstraße
Weinheckstraße
Mozartstraße
Graf-Haeseler-Kaserne
Saarlouiser Str.
Theel-Tal-Camping
Schwarzenacker
Lebach Weyhermühle
Im Kaumet
Rewe
100 m
© Mapbox © OpenStreetMap

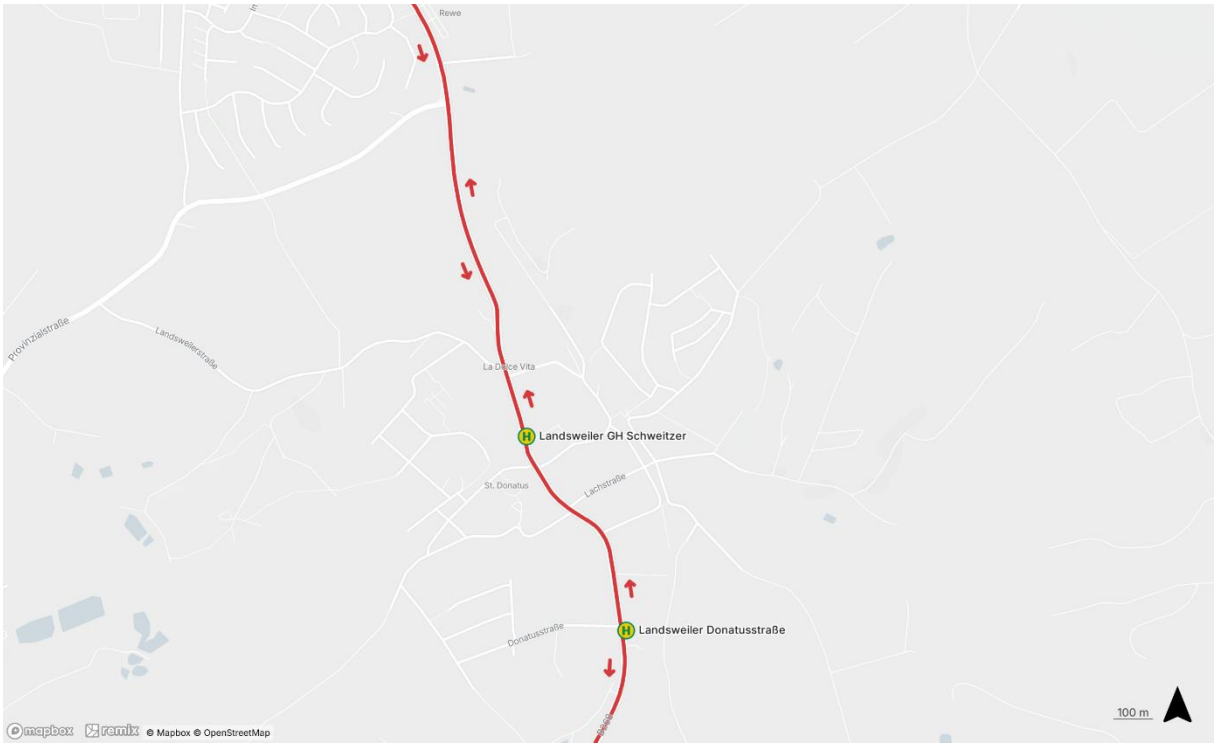
Rewe
Provinzialstraße
Landsweilerstraße
La Dolce Vita
Landsweiler GH Schweitzer
St. Donatus
Lachstraße
Donatusstraße
Landsweiler Donatusstraße
100 m
© Mapbox © OpenStreetMap

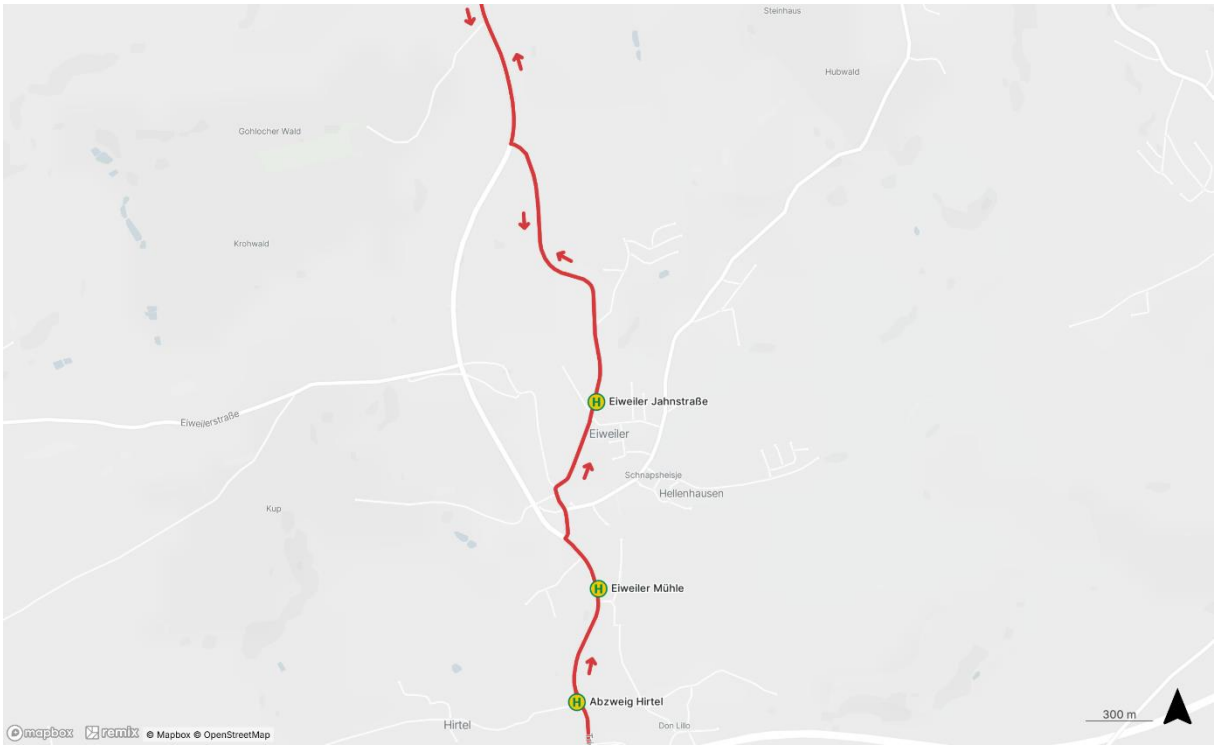
Steinhaus
Hubwald
Gohlocher Wald
Krohwald
Eiweilerstraße
Eiweiler Jahnstraße
Eiweiler
Schnapsheisje
Hellenhausen
Kup
Eiweiler Mühle
Abzweig Hirtel
Hirtel
Don Lillo
300 m
© Mapbox © OpenStreetMap

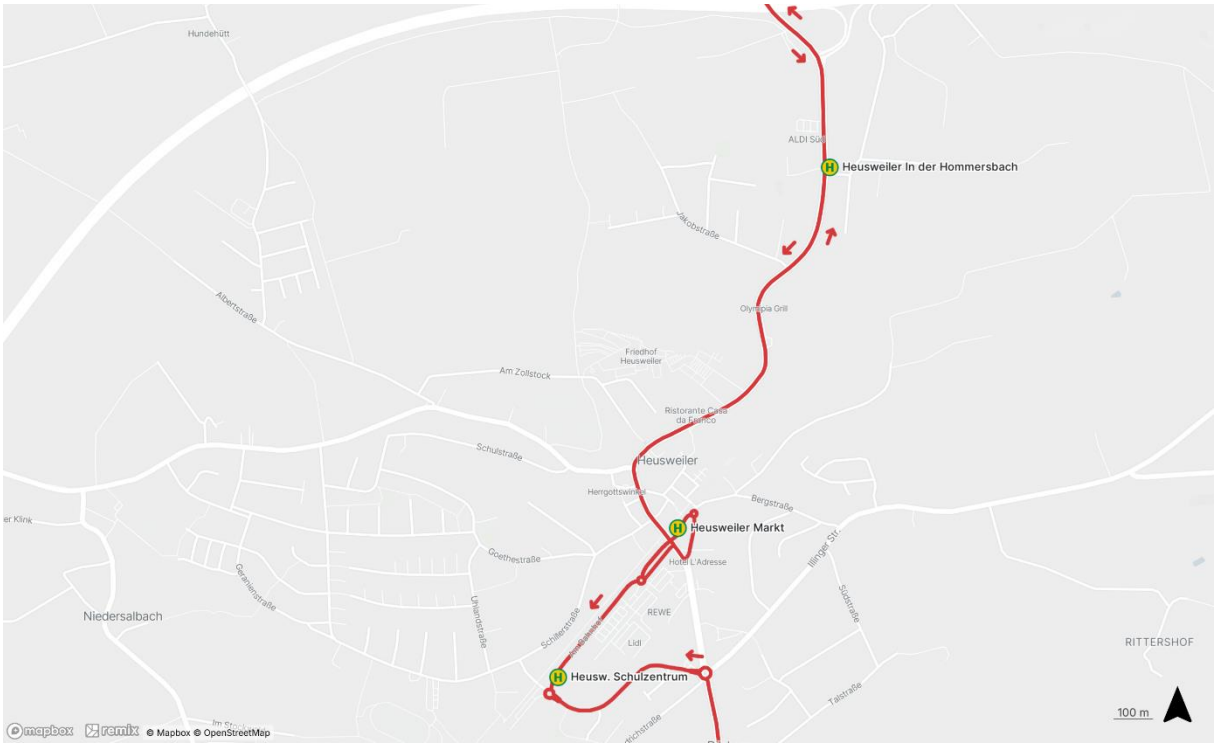
Hundehütt
ALDI Süd
Heusweiler In der Hommersbach
Jakobstraße
Albertstraße
Olympia Grill
Friedhof Heusweiler
Am Zollstock
Ristorante Casa da Franco
Schulstraße
Heusweiler
Herrgottswinkel
Bergstraße
Heusweiler Markt
Goethestraße
Hotel L'Adresse
Illinger Str.
Gerhardstraße
Niedersalbach
Uhlandstraße
Schillerstraße
REWE
Lidl
Südstraße
RITTERSHOF
Heusw. Schulzentrum
Talstraße
100 m
© Mapbox © OpenStreetMap

Heusweiler
Heusweiler Markt
Niedersalbach
REWE
RITTERSHOF
Heusw. Schulzentrum
Dilsburg
Bietschied
Walpershofen Mühlenstr.
Walpershofen
Walpershofen Mitte
Hirchenhahn
Kaufland
Hilschbach
Walpershofen/
Etzenhofen
Stumpen
Gisorsviertel
Ziegelhütte
Güchenbach
Überhofen
Netto Marken-
Discount
Riegelsberghalle
Riegelsberg Kirchstraße
300 m
© Mapbox © OpenStreetMap

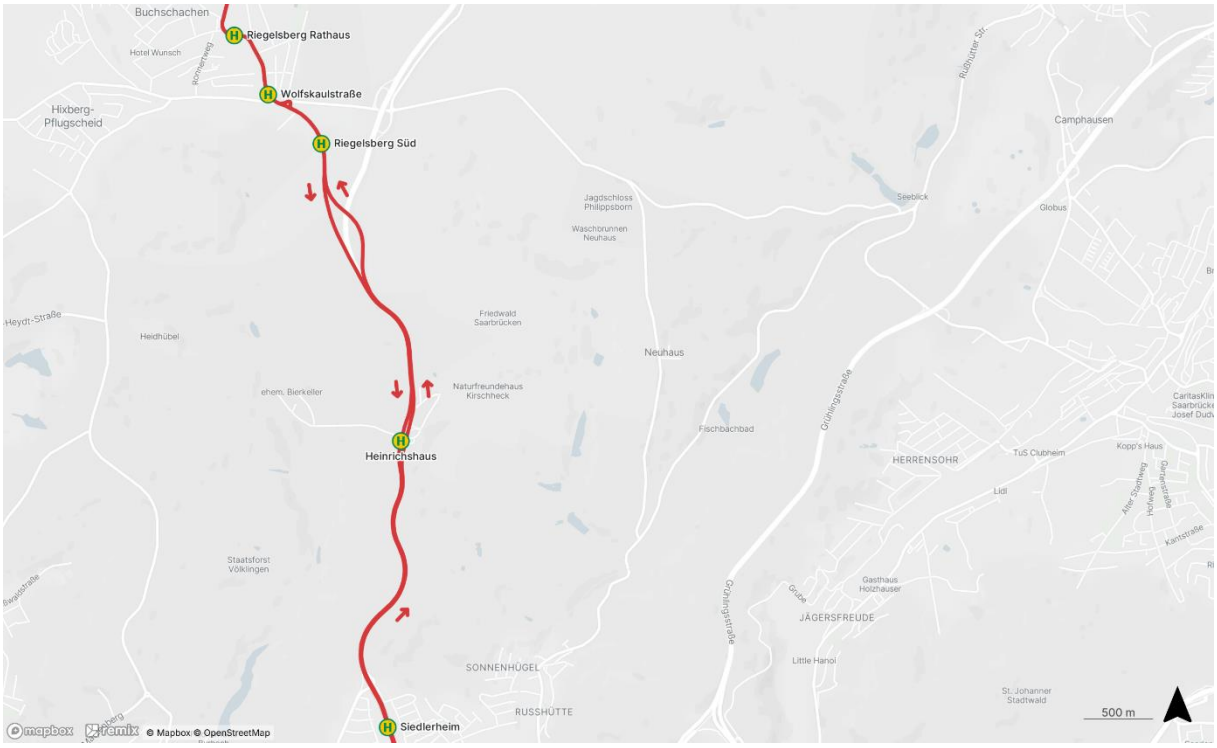
Buchschachen
Riegelsberg Rathaus
Hotel Wunsch
Wolfskaulstraße
Hixberg-
Pflugscheid
Riegelsberg Süd
Camphausen
Jagdschloss
Philippsborn
Seeblick
Globus
Waschbrunnen
Neuhaus
Heidhübel
Friedwald
Saarbrücken
Neuhaus
ehem. Bierkeller
Naturfreundehaus
Kirschheck
Fischbachbad
HERRENSOHR
TuS Clubheim
Lidl
Heinrichshaus
Staatsforst
Völklingen
Gasthaus
Holzhauser
JÄGERSFREUDE
Little Hanoi
SONNENHÜGEL
RUSSHÜTTE
St. Johanner
Stadtwald
Siedlerheim
500 m
© Mapbox © OpenStreetMap

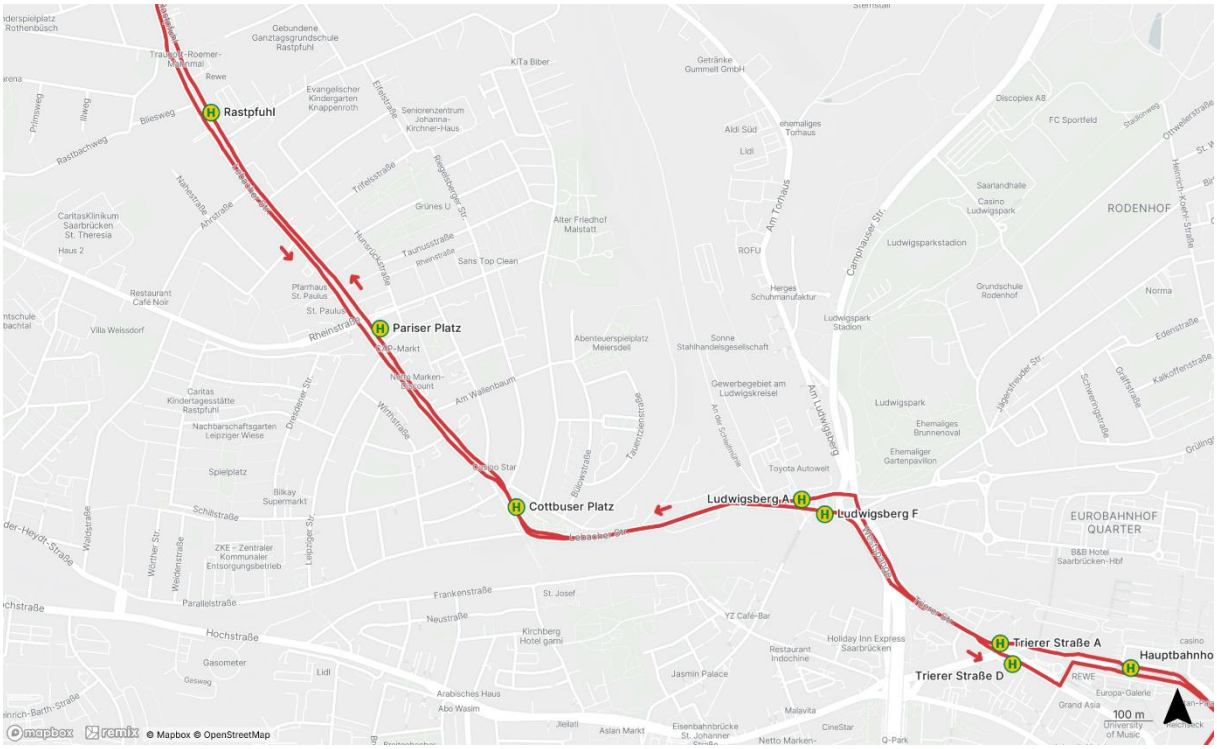
Rastpfuhl
Pariser Platz
Cottbuser Platz
Ludwigsberg A
Ludwigsberg F
Trierer Straße A
Trierer Straße D
Hauptbahnho
RODENHOF
EUROBAHNHOF QUARTER
100 m
© Mapbox © OpenStreetMap

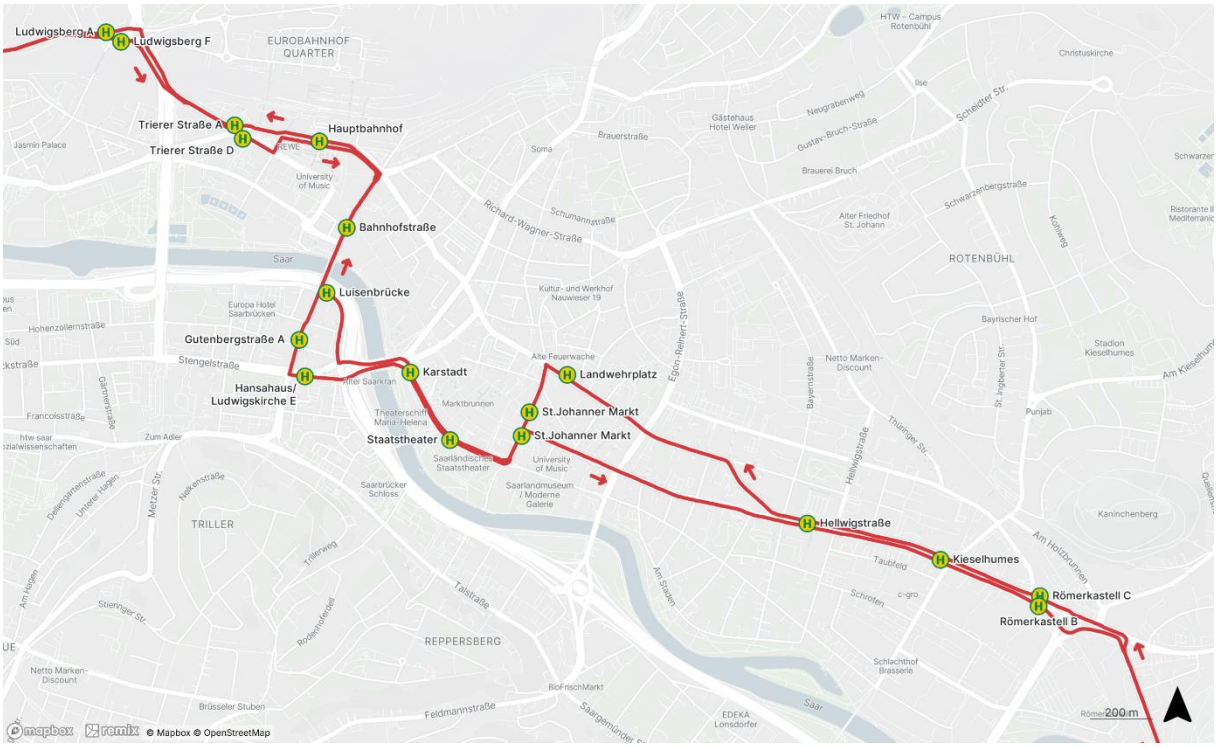
Ludwigsberg A
Ludwigsberg F
Trierer Straße A
Trierer Straße D
Hauptbahnhof
Bahnhofstraße
Luisenbrücke
Gutenbergstraße A
Hansahaus/
Ludwigskirche E
Karstadt
Staatstheater
Landwehrplatz
St.Johanner Markt
St.Johanner Markt
Hellwigstraße
Kieselhumes
Römerkastell C
Römerkastell B
EUROBAHNHOF QUARTER
ROTENBÜHL
TRILLER
REPPERSBERG
200 m
© Mapbox © OpenStreetMap

Brebach Bahnhof A
Güdingen Bahnhof
Saar
Stadtautobahn
Saargemünder Str.
Mühlenweg
Saarbrücker Str.
Scheidter Str.
Brebacher Str.
Theater Überzwerg
Pizza Per Tutti
MaWi
Virchowstraße
Julius-Kiefer-Straße
Unter der Linde
Kettenfabrik
Schnokeloch
Ristorante Sale e Pepe
Tabaksmühle
WACKENBERG
Lehmkaulweg
Netto Marken-Discount
Friedhofsweg
St. Arnualer Wiesen
Bunkermuseum
Storchenweiher
Werkshalde Halberg
Opfer der beiden Weltkriege
Alter Mühlenweg
Am Bungert
Im Allmet
Forstweg
Riesenstraße
Kirchstraße
Neustraße
Brückwiesstraße
EDEKA May
In der Wiedheck
Globus
Globus Restaurant
Aldi Süd
Saartalbrücke
Am Zementwerk
Trattoria Cardinale
Friedhof Beschberg
Keltenburg
Unterirdisches Saarland
Zum Tönnchen
KBBZ Halberg
Gewerbegebiet westlich Rathaus Brebach
Am Langfeld
Netto Marken-Discount
Langweiler Weg
Dieselstraße
Theodor-Heuss-Straße
Talweg
Im Brühl
Hartmanns Au
Im Lobach
Im Allmet
SHG Kliniken Sonnenberg
Fechinger Str.
Mr. Pham
Bahnstraße
Am Recher
SHG Fachklinik Tiefental
250 m
© Mapbox © OpenStreetMap

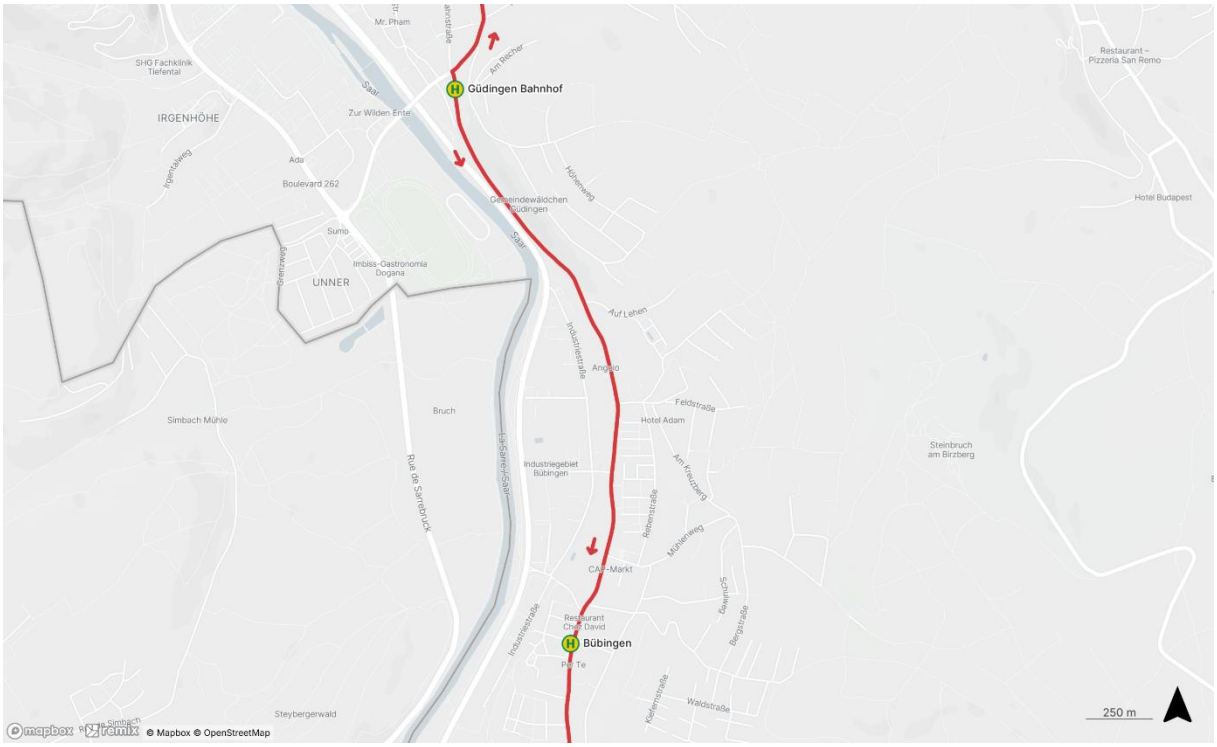
Güdingen Bahnhof
Bübingen
Saar
Mr. Pham
Am Recher
SHG Fachklinik Tiefental
IRGENHÖHE
Zur Wilden Ente
Ada
Boulevard 262
Irgentalweg
Sumo
Imbiss-Gastronomia Dogana
UNNER
Grenzweg
Gemeindewäldchen Güdingen
Höhenweg
Restaurant – Pizzeria San Remo
Hotel Budapest
Auf Lehen
Industriestraße
Angelo
Feldstraße
Hotel Adam
Simbach Mühle
Bruch
Rue de Sarrebruck
La Sarre / Saar
Industriegebiet Bübingen
Am Kreuzberg
Steinbruch am Birzberg
Rebenstraße
Mühlenweg
CAP-Markt
Schulweg
Bergstraße
Restaurant Chez David
Industriestraße
Kiefernstraße
Waldstraße
Steybergerwald
250 m
© Mapbox © OpenStreetMap

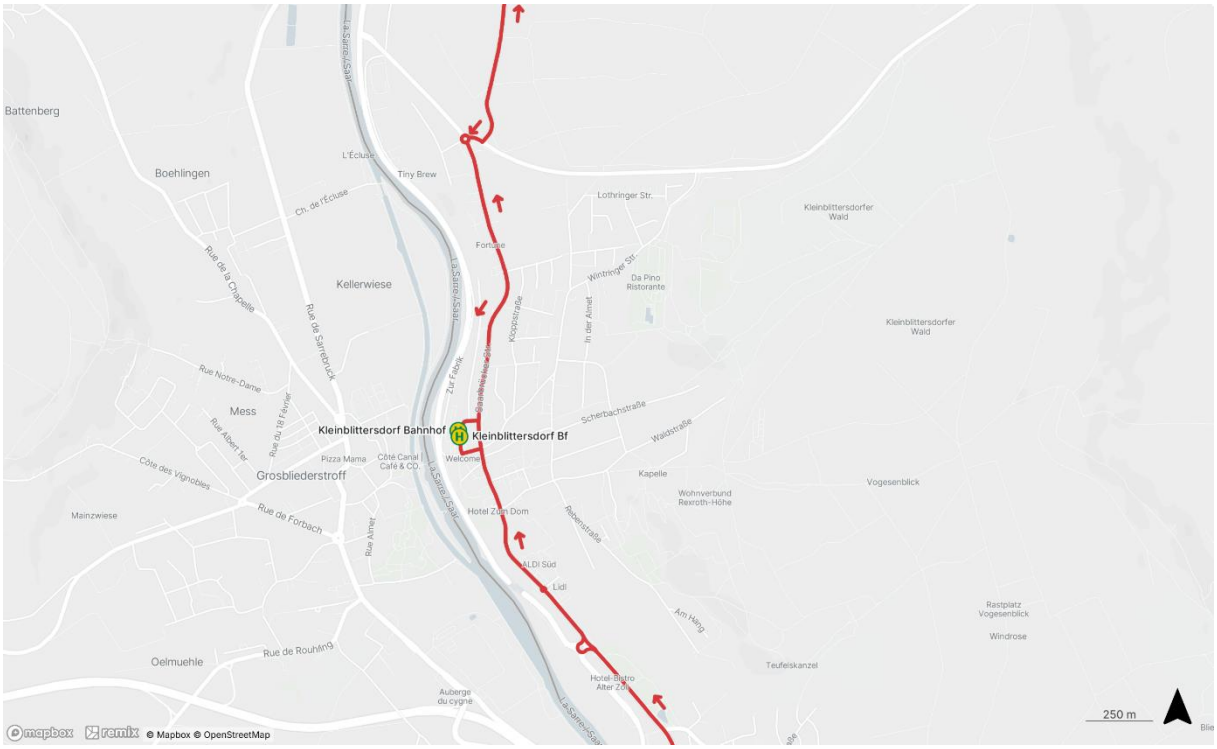
Battenberg
Boehlingen
L'Écluse
Tiny Brew
Ch. de l'Écluse
Rue de la Chapelle
Kellerwiese
Rue de Sarrebruck
Rue Notre-Dame
Mess
Rue du 18 Février
Rue Albert Ier
Côte des Vignobles
Grosbliederstroff
Pizza Mama
Côté Canal Café & CD
Mainzwiese
Rue de Forbach
Rue Almer
Oelmuehle
Rue de Rouhling
Auberge du cygne
Hotel-Bistro Alter Zoll
Fontaine
Lothringer Str.
Wintringer Str.
Da Pino Ristorante
Kleinblittersdorfer Wald
Klopstraße
In der Almet
Zur Fabrik
Kleinblittersdorf Bahnhof
Kleinblittersdorf Bf
Scherbachstraße
Waldstraße
Welcome
Hotel Zum Dom
Kapelle
Wohnverbund Rexroth-Höhe
Vogesenblick
Reitenstraße
ALDI Süd
Lidl
Am Hang
Rastplatz Vogesenblick
Windrose
Teufelskanzel
250 m
mapbox
remix
© Mapbox © OpenStreetMap

Auberge du cygne
Hotel-Bistro Alter Zoll
Kuchlinger Kapelle
Kapellenstraße
Abt-Fulrad-Straße
Auf dem Bies
Hochwaldstraße
Ahornstraße
Hochstraße
Auersmacher
Heimatmuseum Auersmacher
Stationsstraße
Gunglingerberg
Av. Marchande
Zone Commerciale Grosbliederstroff
NORMA
LSC Nördlich Richingen-Hanweiler
Bergwald
Glamping Resorts Bliesgau Scheune
Le Marrakech Boutique Hotel
Zum Bergwald
Forêt de Grosbliederstroff
Sitterswald
Hotel am Markt
Parkstraße
Rittersweg
Eiwiesenpfuhl
Friedhof Sitterswald
Gemeindewald Auersmacher – Bliesbogen
Dicke Eich
Bliesgau Blick
Blies-Guersvill
Rue Principale
Moulin de la Blies
250 m
mapbox
remix
© Mapbox © OpenStreetMap

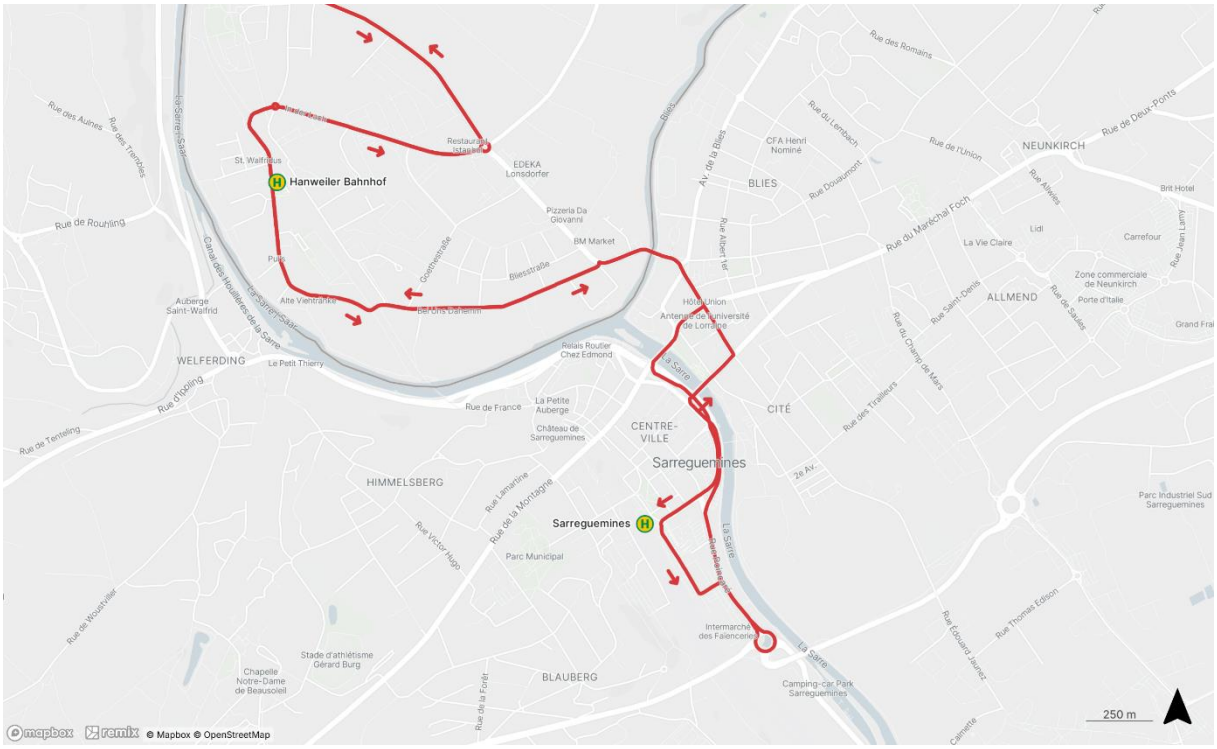
Hanweiler Bahnhof
Sarreguemines
Restaurant Istanbul
EDEKA Lonsdorfer
Pizzeria Da Giovanni
BM Market
Bliesstraße
Goethestraße
Alte Vientränke
Berons Danielmi
Pulls
St. Walfridus
Auberge Saint-Walfrid
WELFERDING
Le Petit Thierry
Rue d'Ippling
Rue de Tenteling
Rue de France
La Petite Auberge
Château de Sarreguemines
Relais Routier Chez Edmond
Hôtel Union
Antenne de l'université de Lorraine
CENTRE-VILLE
CITÉ
HIMMELSBERG
Rue Lamartine
Rue de la Montagne
Rue Victor Hugo
Parc Municipal
Rue de Woustviller
Stade d'athlétisme Gérard Burg
Chapelle Notre-Dame de Beausoleil
BLAUBERG
Rue de la Forêt
Intermarché des Faïenceries
Camping-car Park Sarreguemines
Rue Édouard Jaunez
Rue Thomas Edison
Parc Industriel Sud Sarreguemines
Rue des Romains
Rue de l'Union
NEUNKIRCH
Rue de Deux-Ponts
Rue du Maréchal Foch
Rue Albert 1er
Av. de la Blies
BLIES
CFA Henri Nominé
Rue Douaumont
Rue du Lembach
Rue Alliwies
Brit Hotel
Lidl
La Vie Claire
Carrefour
Zone commerciale de Neunkirch
Porte d'Italie
ALLMEND
Rue Saint-Denis
Rue du Champ de Mars
Rue des Tirailleurs
2e Av.
Rue de Sarles
Rue Jean Lamy
Grand Fra
Rue des Auines
Rue des Trembles
Rue de Rouhling
Canal des Houillères de la Sarre
La Sarre
Blies
La Sarre-Saar
Rue de la Forêt
250 m
© Mapbox © OpenStreetMap